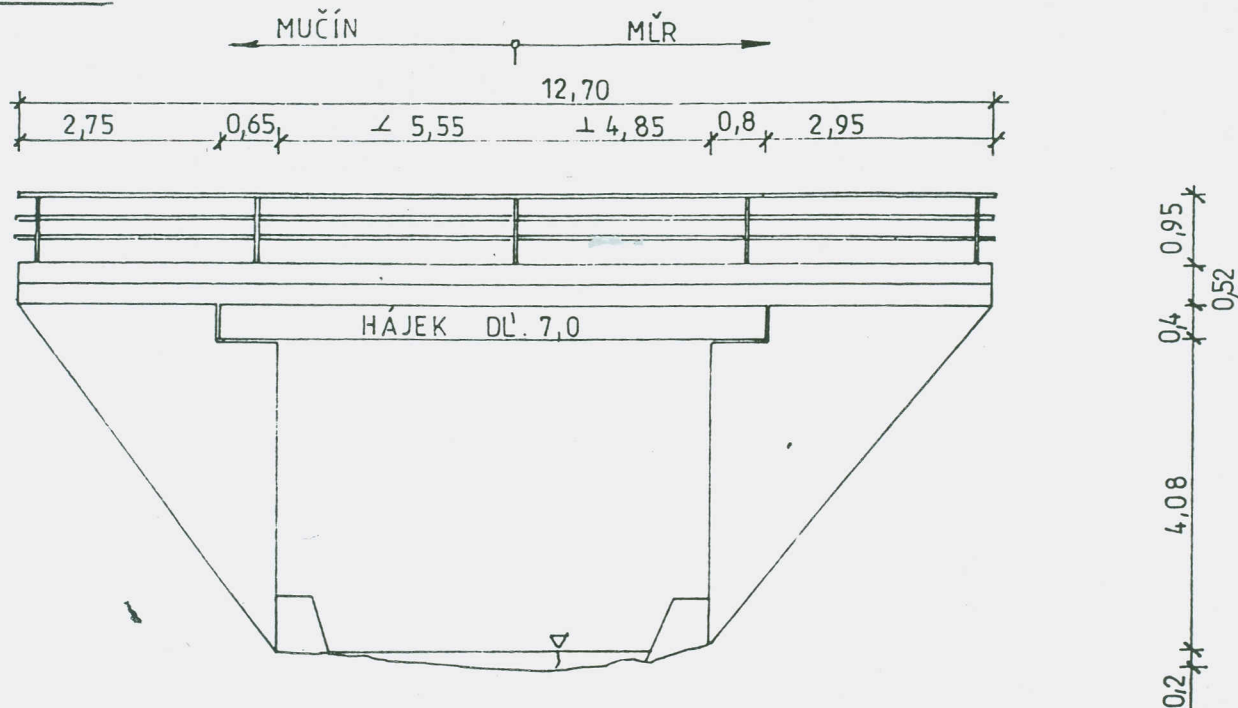
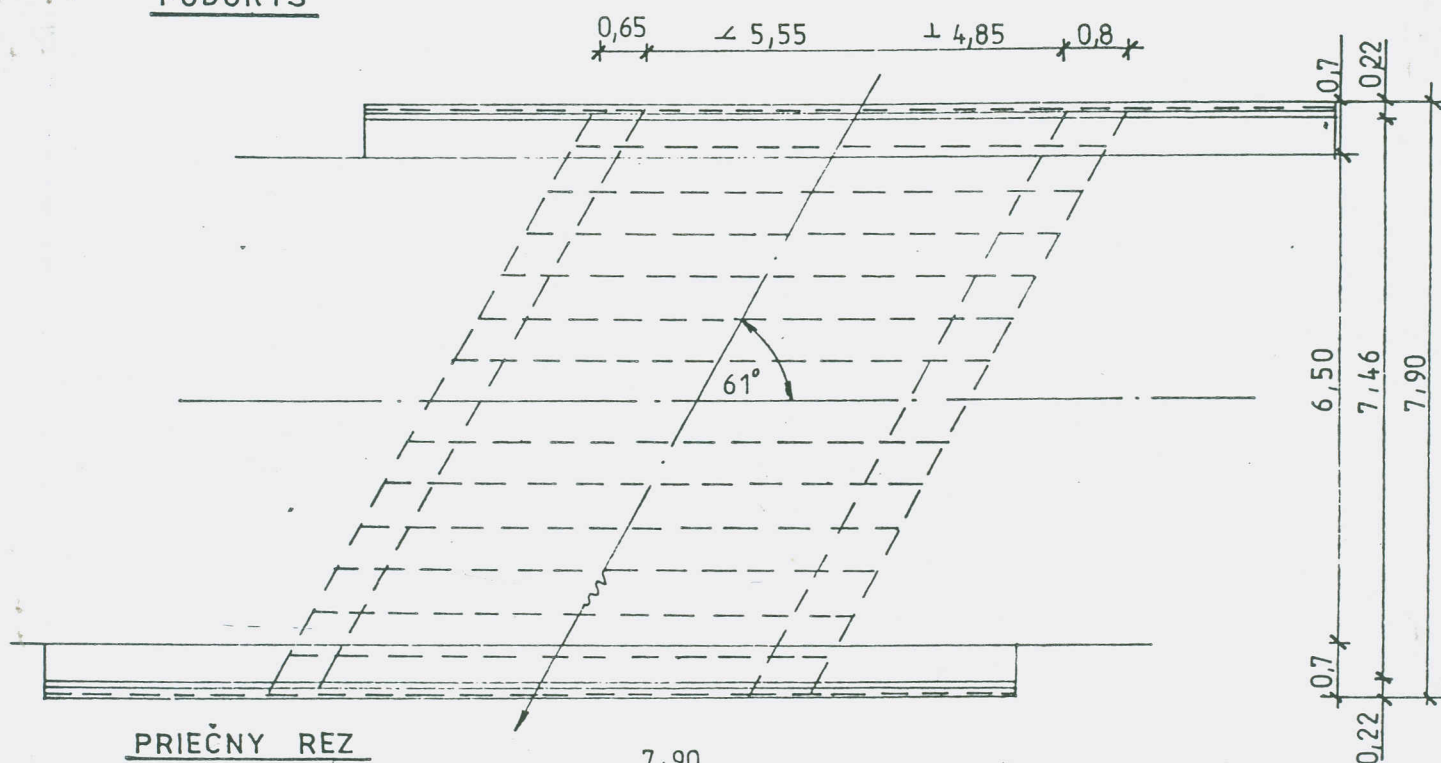


1. Názov mostu: Most cez bezmenný potok v obci Hučín		Evidenčné číslo mostu 071 002 - 014	
2. Predmet premostenia alebo prevedenia (prekážka): bezmenný potok		Rok postavenia: 1963	
3. Diaľnica alebo cesta: cesta-š. 071 002 km: 7,732		Zaťažiteľnosť:	
4. Katastrálna obec: Hučín		a) normálna:	P 23
5. Okres: Lučenec		b) vyhradená:	P 46
6. Kraj: Stredoslovenský		c) výnimočná:	P 289
7. Udržovateľ: OGC Lučenec		d) most navrhnutý pre zaťaženie:	
8. Počet otvorov: 1		9. Svetlosť otvorov: kolmá: 4,95	
10. Dĺžka premostenia: 5,55		11. Rozpätie polí: 5,3	
12. Šikmosť mostu: 1 - 61°		Šikmá: 5,55	
13. Podrobný popis nosnej konštrukcie: Prosté žilobetónová doska zo 14 ks nosníkov typu "Hájek" (14x 0,5, dĺžky 7,0m, konštrukčná hrúbka 0,40m). Uloženie na opory je jednoduché, riešené cez lepenku.			
Stavebná výška: 0,79		Úložná výška:	
14. Opory: Počet: 2		Dĺžka: 8,40	
Výška:		Hrúbka:	
15. Ostatné podpory:		Počet:	
Hrúbka:		Dĺžka:	
Druh a materiál:		Výška:	
16. Priestorová úprava: Voľná šírka mostu (podjazdu): 7,46		Šírka chodníkov:	
Šírka medzi zvýšenými obrubami: 6,50		Voľná výška nad vozovkou:	
17. Vozovka a chodníky: Druh vozovky: živičná			
Dru spevnenej časti krajnice: živičná			
Druh chodníkov: odrazné pruhy - betónové			
Zábradlie: oceľové, trojmadlové, výšky 0,95m			
18. Výška mostu nad terénom: 5,07			
19. Výška spodnej hrany konštrukcie nad vel. vodou:		Normálna hĺbka vody: 0,20	
20. Rôzne zariadenia na moste:		Výkresy mostu:	
21. Stavebný stav: III - d o b r ý			
22. Správne údaje:			
23. Reprodukčná zriaďovacia hodnota (RPH) východzia: Kčs			
Úprava: (stručný popis)			
Nová RPH:	dátum	Kčs	dátum

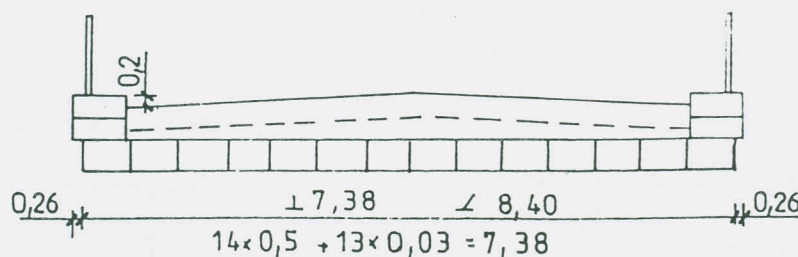

POHLAD




PÓDORYS



PRIEČNY REZ



Mostný list	dátum	podpis	Mostný list	dátum	podpis
vypracoval	ma'j 1993		doplnil		
doplnil			doplnil		